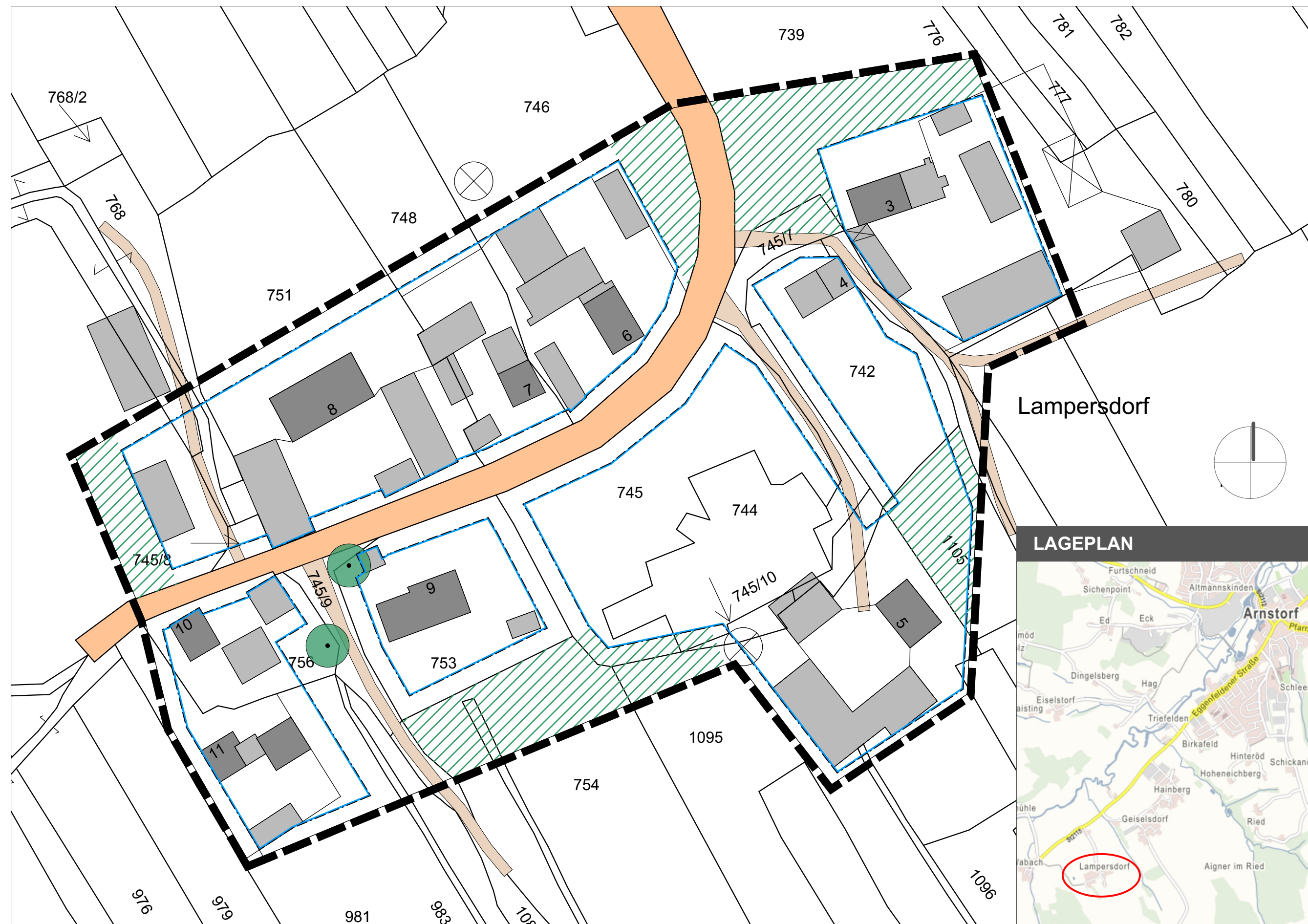



# Markt Arnstorf

## AUSSENBEREICHSSATZUNG "LAMPERSDORF"


### B LAGEPLAN MIT FESTSETZUNGEN DURCH PLANZEICHEN



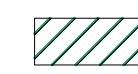

#### Art, Maß der baulichen Nutzung





 Baugrenze (§ 23 Abs. 3 BauNVO)

#### Sonstige Planzeichen

 Umgrenzung des räumlichen Geltungsbereichs der Außenbereichssatzung (Innenkante)

#### Hinweise / Nachrichtliche Übernahmen

 Flächen mit hoher Eignung für ökologische Ausgleichsflächen  
 möglichst zu erhaltender, wertvoller Baumbestand

 bestehende Grundstücksgrenze  
 55 Flurnummer  
 Gebäudebestand (Hauptgebäude)  
 Gebäudebestand (Nebengebäude)  
 öffentliche Verkehrsfläche  
 private Verkehrsfläche, Flurwege

Fassung vom: 16.07.2018  
 Zuletzt geändert: 06.11.2018  
 Bearbeitung: Dipl.-Ing. Martin Karlstetter

M 1 : 1.000