

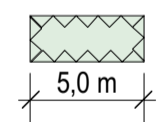


Markt Arnstorf, Gmkg. Mariakirchen

## EINBEZIEHUNGSSATZUNG "SCHLOSSFELDSTRASSE"

### B LAGEPLAN MIT FESTSETZUNGEN DURCH PLANZEICHEN

#### Festsetzungen gem. § 9 Abs. 1 BauGB



Flächen, die von Bebauung freizuhalten sind mit Angabe der Breite in Metern

#### Sonstige Planzeichen

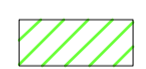


Umgrenzung des räumlichen Geltungsbereichs der Einbeziehungssatzung (Innenkante)



Grenze für im Zusammenhang bebaute Ortsteile (Innenkante)

#### Hinweise / Nachrichtliche Übernahmen



Ökoflächen gem. Ökoflächenkataster




bestehende Grundstücksgrenze

55

Flurnummer



Gebäudebestand (Hauptgebäude)



Gebäudebestand (Nebengebäude)



öffentliche Verkehrsfläche



private Verkehrsfläche, Flurwege



Bach/Graben; nur periodisch wasserführend



mögliche Zufahrt

Gefertigt: 30.01.2019  
Zuletzt geändert: 05.06.2019  
Bearbeitung: Dipl.Ing. Martin Karlstetter

M 1 : 1.000  
Plotformat DIN A2

