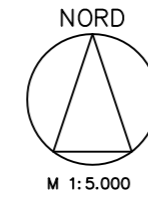
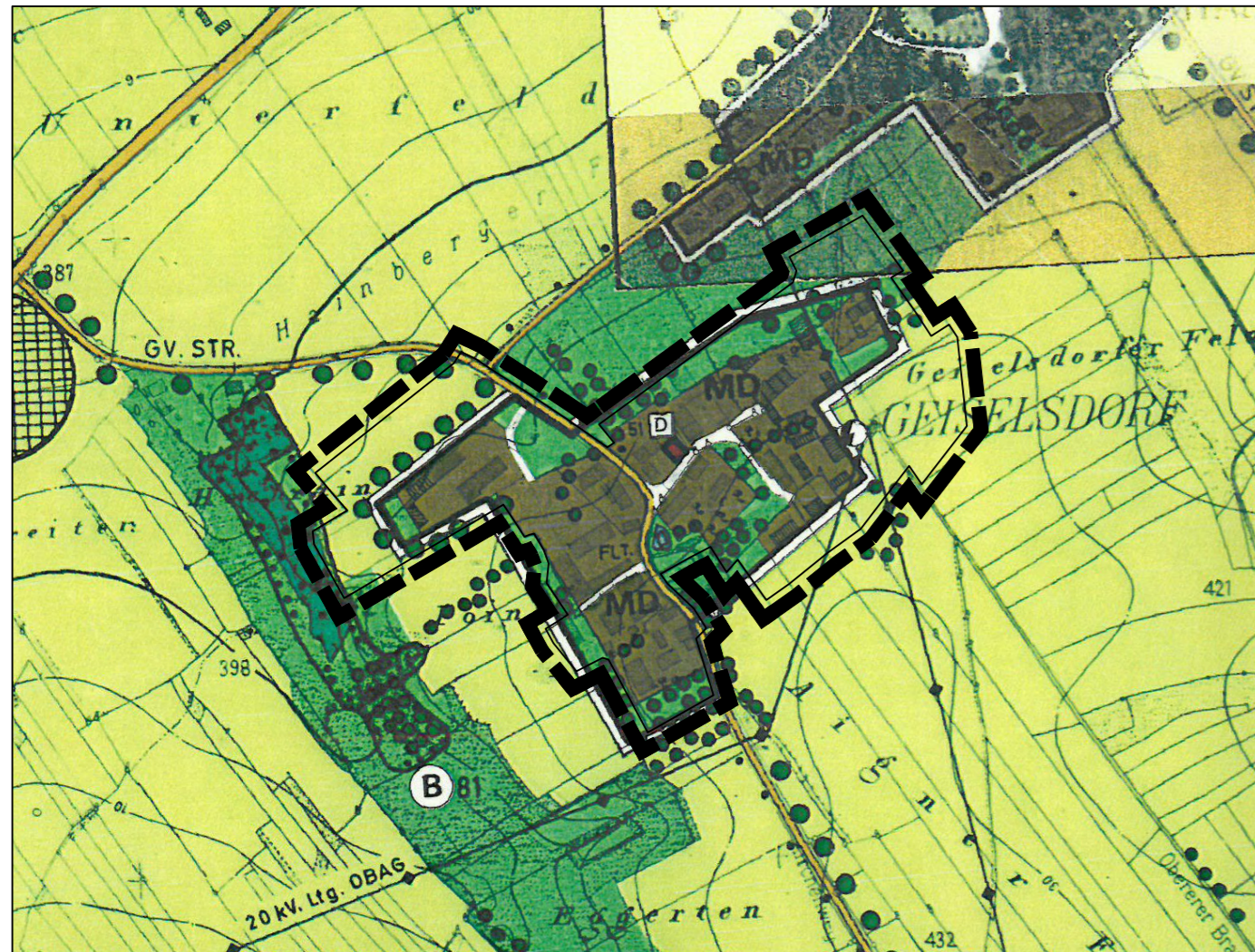


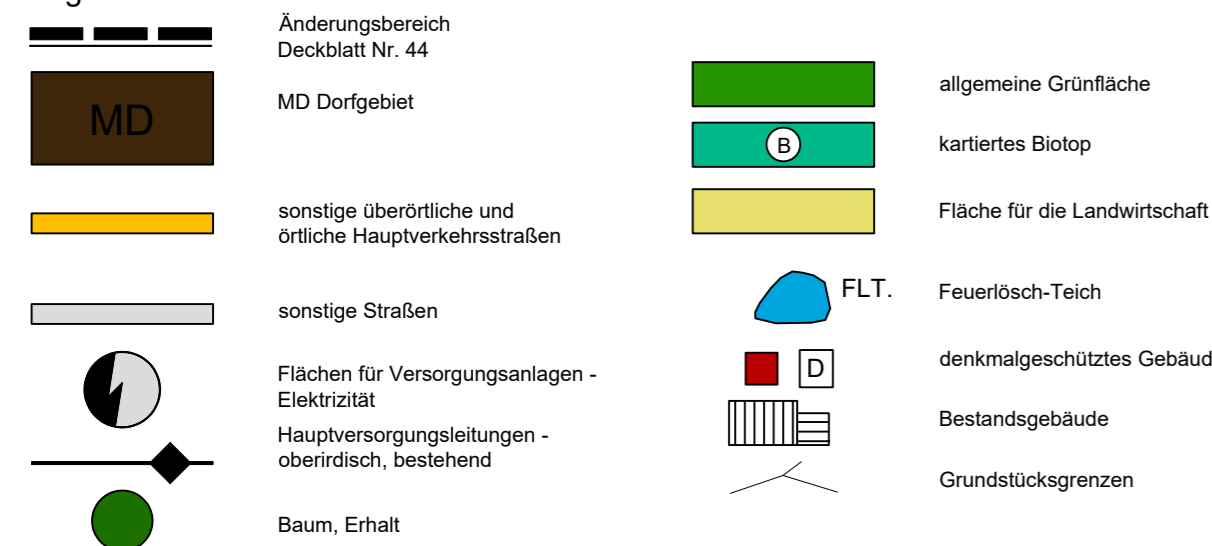
Flächennutzungsplan des Marktes Arnstorf



Bestand mit Deckblatt Nr. 17:



Legende Bestand



Gemarkung Hainberg und Jägerndorf
Markt Arnstorf

Stand: 20.09.2021

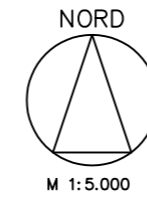


Alle Planzeichen, die von der Deckblattänderung unberührt bleiben, sind der Legende des rechtsgültigen Flächennutzungsplanes zu entnehmen.

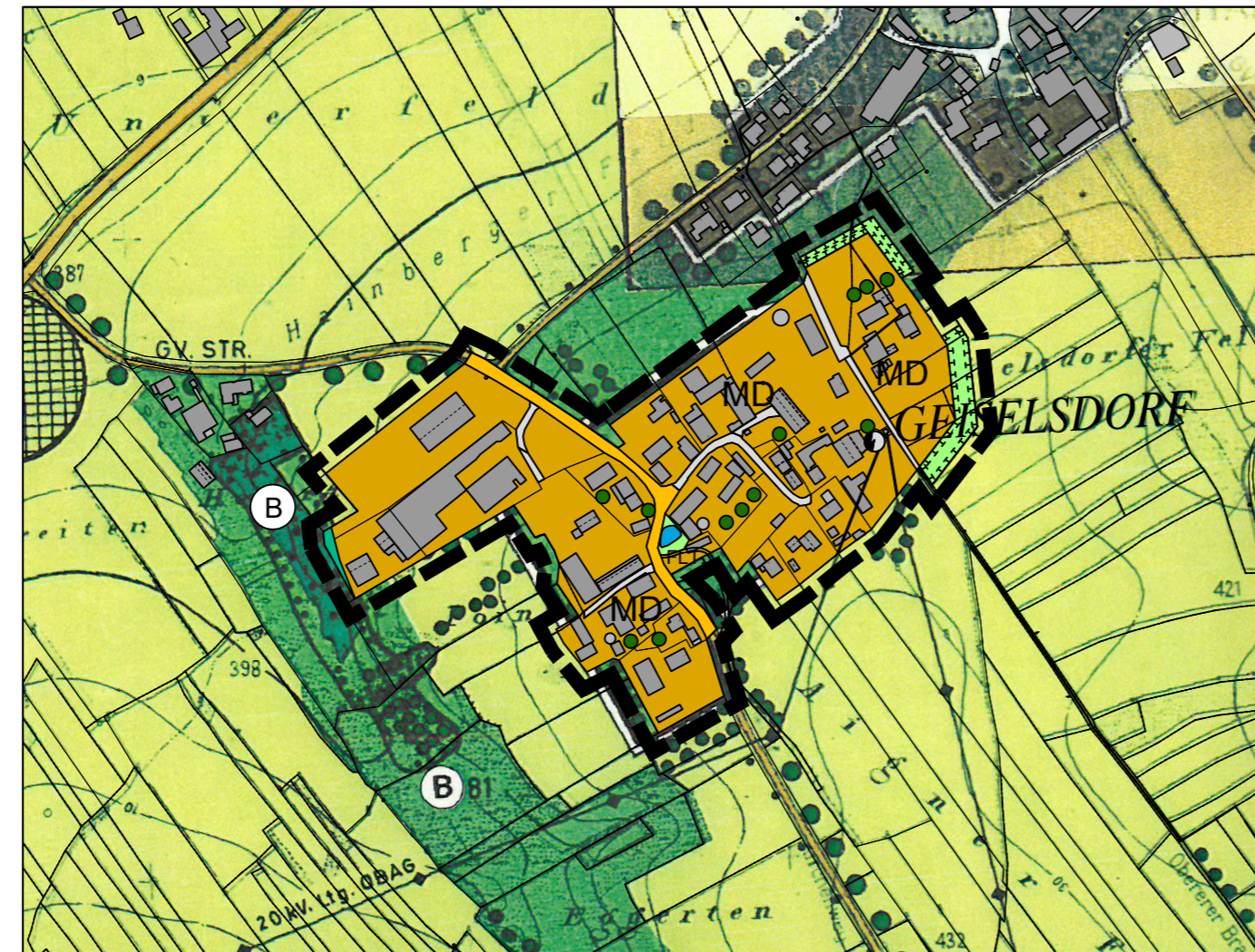
Kartengrundlage: Rechtsgültiger Flächennutzungsplan des Marktes Arnstorf

Am Sportplatz 7 Kapuziner Strasse 15
94547 Iggenbach 84503 Altötting
Tel. +49 9903 20 141-0 Tel. +49 8671 95 76 57 info@jocham-kellhuber.de
Fax +49 9903 20 141-29 Fax +49 8671 95 76 27 www.jocham-kellhuber.de

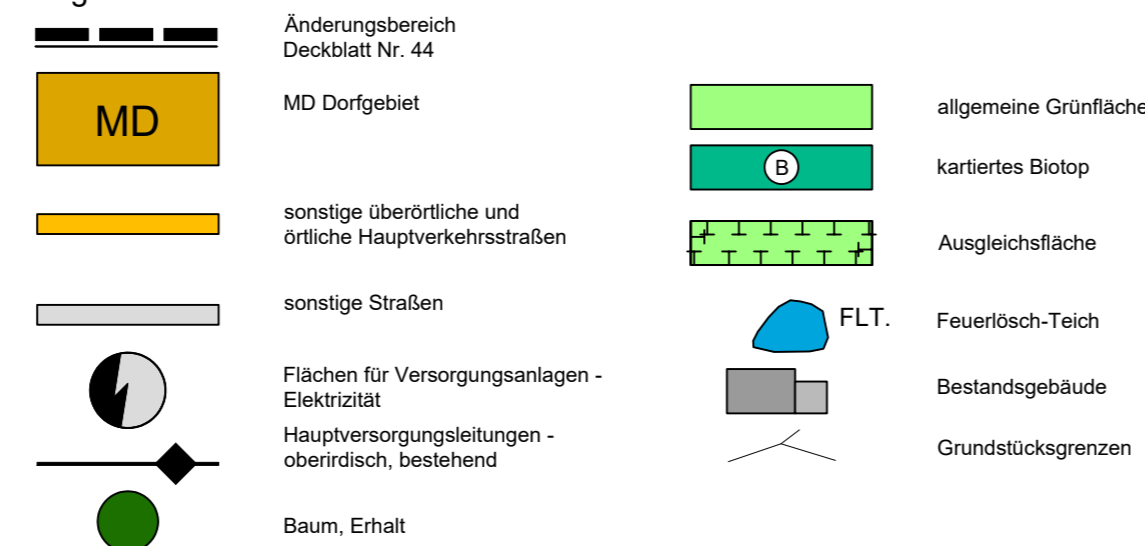
Flächennutzungsplan des Marktes Arnstorf



Änderung: Deckblatt Nr. 44



Legende Deckblatt



Gemarkung Hainberg und Jägerndorf
Markt Arnstorf

Stand: 20.09.2021



Alle Planzeichen, die von der Deckblattänderung unberührt bleiben, sind der Legende des rechtsgültigen Flächennutzungsplanes zu entnehmen.

Kartengrundlage: Rechtsgültiger Flächennutzungsplan des Marktes Arnstorf

Am Sportplatz 7 Kapuziner Strasse 15
94547 Iggenbach 84503 Altötting
Tel. +49 9903 20 141-0 Tel. +49 8671 95 76 57 info@jocham-kellhuber.de
Fax +49 9903 20 141-29 Fax +49 8671 95 76 27 www.jocham-kellhuber.de

Verfahrensvermerke

- Der Marktrat von Arnstorf hat in der Sitzung vom _____ die Änderung des wirksamen Flächennutzungsplanes durch Deckblatt Nr. 44 beschlossen. Der Aufstellungsbeschluss wurde am _____ ortsüblich bekannt gemacht.
- Die frühzeitige Öffentlichkeitsbeteiligung gemäß § 3 Abs. 1 BauGB mit öffentlicher Darlegung und Anhörung für den Vorentwurf des Deckblattes Nr. 44 zum Flächennutzungsplan in der Fassung vom _____ hat in der Zeit vom _____ bis _____ stattgefunden.
- Die frühzeitige Beteiligung der Behörden und sonstigen Träger öffentlicher Belange gemäß § 4 Abs. 1 BauGB für den Vorentwurf des Deckblattes Nr. 44 zum Flächennutzungsplanänderung in der Fassung vom _____ hat mit Schreiben vom _____ mit Fristsetzung bis _____ stattgefunden.
- Der Entwurf des Deckblattes Nr. 44 der Flächennutzungsplanänderung in der Fassung vom _____ wurde mit der Begründung gemäß § 3 Abs. 2 BauGB in der Zeit vom _____ bis _____ öffentlich ausgelegt.
- Zu dem Entwurf des Deckblattes Nr. 44 zum Flächennutzungsplan in der Fassung vom _____ wurden die Behörden und sonstigen Träger öffentlicher Belange gemäß § 4 Abs. 2 BauGB in der Zeit vom _____ bis _____ beteiligt.
- Der Marktrat hat mit Beschluss vom _____ das Deckblatt Nr. 44 zum Flächennutzungsplan in der Fassung vom _____ festgestellt.

(Siegel) Arnstorf, _____
Markt Arnstorf

Christoph Brunner
Erster Bürgermeister

- Das Landratsamt Rottal-Inn hat das Deckblatt Nr. 44 zum Flächennutzungsplan mit Bescheid vom _____ gemäß § 6 BauGB genehmigt.

Ausgefertigt: Pfarrkirchen, _____
(Siegel)

Abteilungsleiter

- Die Erteilung der Genehmigung der Flächennutzungsplanänderung wurde am _____ gemäß § 6 Abs. 5 ortsüblich bekannt gemacht. Die Flächennutzungsplanänderung ist damit wirksam in Kraft getreten.

(Siegel) Arnstorf, _____
Markt Arnstorf

Christoph Brunner
Erster Bürgermeister

MARKT ARNSTORF



FLÄCHENNUTZUNGSPLAN

Änderung durch Deckblatt Nr. 44