








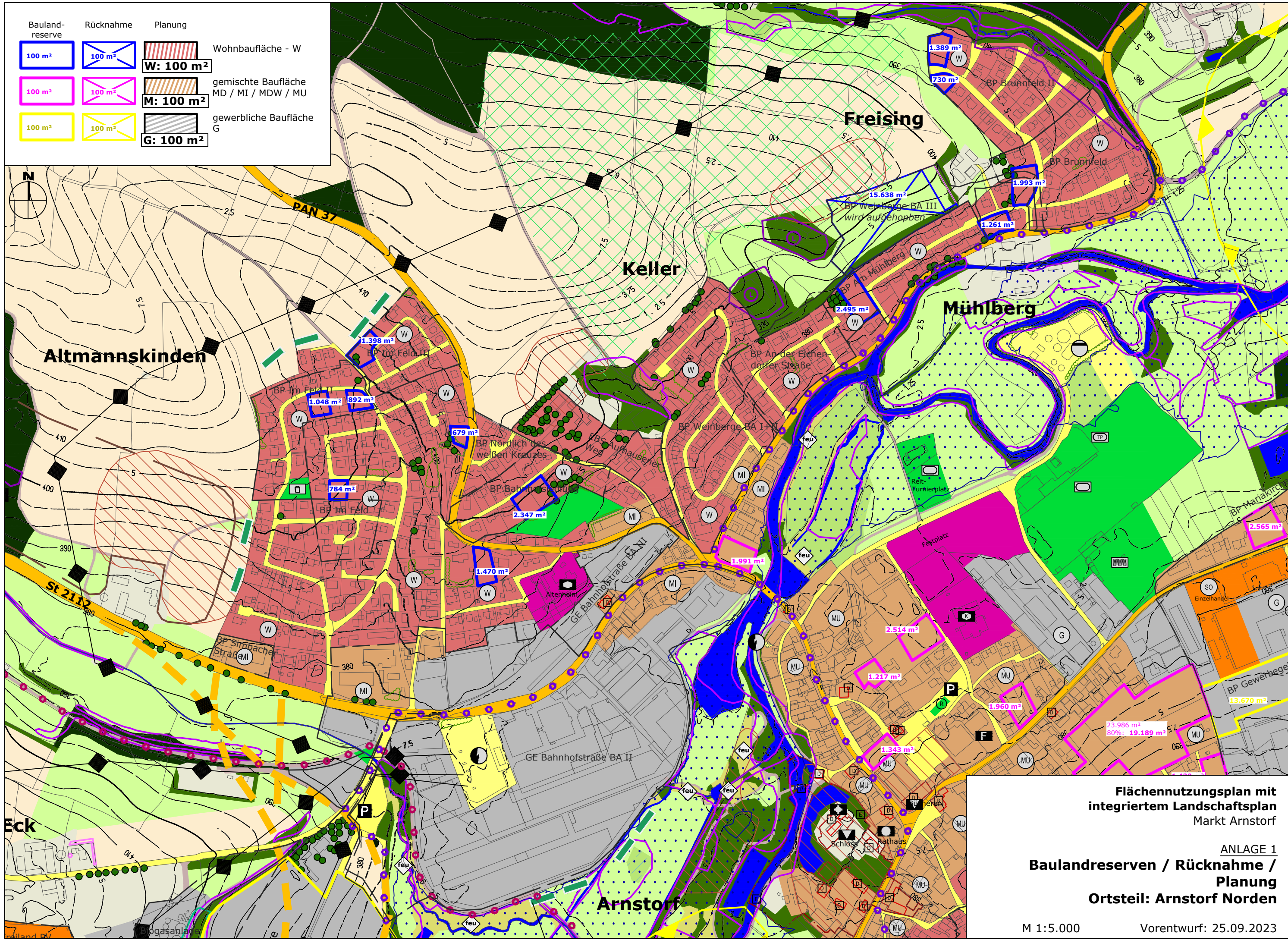
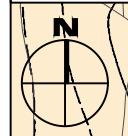


Bauland-reserve	Rücknahme	Planung	
 100 m²	 100 m²	 W: 100 m²	Wohnbaufläche - W
 100 m²	 100 m²	 M: 100 m²	gemischte Baufläche MD / MI / MDW / MU
 100 m²	 100 m²	 G: 100 m²	gewerbliche Baufläche G



Flächennutzungsplan mit integriertem Landschaftsplan
Markt Arnstorf

ANLAGE 1
Baulandreserven / Rücknahme / Planung
Ortsteil: Arnstorf Norden

M 1:5.000 Vorentwurf: 25.09.2023