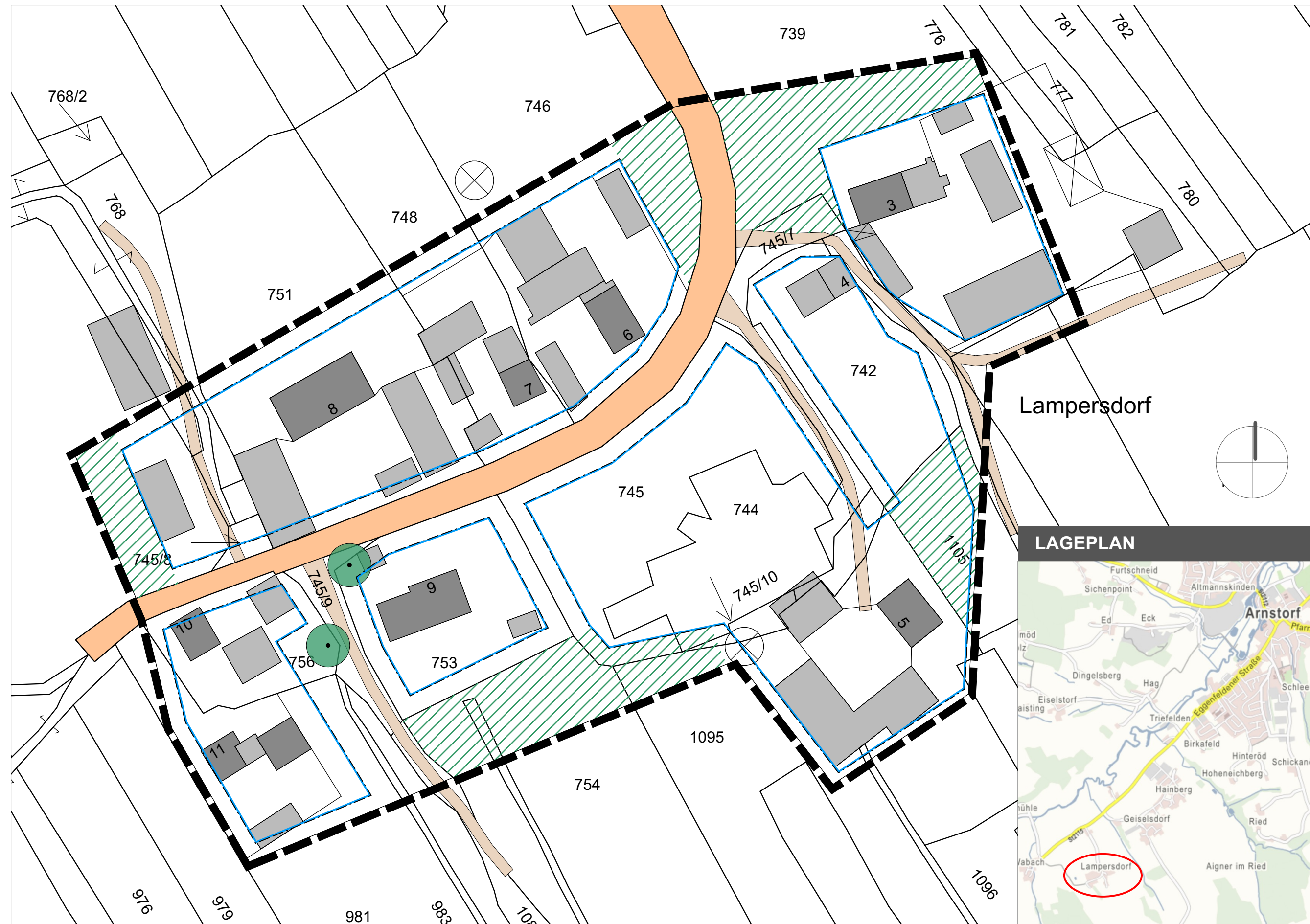



Markt Arnstorf

AUSSENBEREICHSSATZUNG "LAMPERSDORF"


B LAGEPLAN MIT FESTSETZUNGEN DURCH PLANZEICHEN




Art, Maß der baulichen Nutzung

 Baugrenze (§ 23 Abs. 3 BauNVO)

Sonstige Planzeichen

 Umgrenzung des räumlichen Geltungsbereichs der Außenbereichssatzung (Innenkante)


Hinweise / Nachrichtliche Übernahmen


 Flächen mit hoher Eignung für ökologische Ausgleichsflächen

 möglichst zu erhaltender, wertvoller Baumbestand

 bestehende Grundstücksgrenze

 Flurnummer

 Gebäudebestand (Hauptgebäude)

 Gebäudebestand (Nebengebäude)

 öffentliche Verkehrsfläche

 private Verkehrsfläche, Flurwege

Gefertigt: 16.07.2018
 Geändert:
 Bearbeitung: Dipl.Ing. Martin Karlstetter

M 1 : 1.000

