




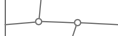









Markt Arnstorf, Gmkg. Mariakirchen

AUSSENBEREICHSSATZUNG "SCHLOSSFELDSTRASSE"

B LAGEPLAN MIT FESTSETZUNGEN DURCH PLANZEICHEN

Art, Maß der baulichen Nutzung

-  Baugrenze (§ 23 Abs. 3 BauNVO)
-  zu erhaltender, wertvoller Baumbestand
- Sonstige Planzeichen**
-  Umgrenzung des räumlichen Geltungsbereichs der Außenbereichssatzung (Innenkante)
- Hinweise / Nachrichtliche Übernahmen**
-  Flächen mit hoher Eignung für ökologische Ausgleichsflächen
-  Ökoflächen gem. Ökoflächenkataster
-  bestehende Grundstücksgrenze
-  Flurnummer
-  Gebäudebestand (Hauptgebäude)
-  Gebäudebestand (Nebengebäude)
-  öffentliche Verkehrsfläche
-  private Verkehrsfläche, Flurwege
-  Bach/Graben; nur periodisch wasserführend
-  mögliche Zufahrt

Gefertigt: 16.07.2018
 Geändert:
 Bearbeitung: Dipl.Ing. Martin Karlstetter

M 1 : 1.000

LAGEPLAN

