


Zuordnung von Wertpunkte zu folgedem Eingriff:  
 Erweiterung der Einbeziehungssatzung "Geiselsdorf"  
 (FL.NR 1402 und 1406, Gemarkung Jägerndorf, 94424 Arnstorf);  
 Robert Bammersperger

## Legende


### Zielzustand

 L233 - Buchenwälder, basenarmer Standorte, alte Ausprägung

### Abbuchungen

 aktuell: 1.863 WP (entspricht 266,1 m<sup>2</sup>)

 Wertpunkte reserviert

 bereits abgebucht: 32.555 WP (entspricht 4.650,7 m<sup>2</sup>)

 Flurstücksgrenzen

Ökokonto Rott - ÖFK ID: 197332

Größe: 12.830 m<sup>2</sup>

Flnr. 931

Gemarkung: Unterhausbach

Gemeinde Hebertsfelden

Naturraum D65


Ausgangszustand: N712

Zielzustand: L243



266,1 m<sup>2</sup> (entspricht 1.863 WP)

1:750

Projekt	Erweiterung der Einbeziehungssatzung "Geiselsdorf" (FL.NR 1402 und 1406, Gemarkung Jägerndorf, 94424 Arnstorf); Robert Bammersperger	
Planinhalt	Landschaftspflegerischer Begleitplan (LBP) - Abbuchung Wertpunkte (Flächenbezug)	Bearbeitung: Dr. Zehetmair
		Datum 28.11.2023
Fl.Nr./Gmk.	931, Unterhausbach	
Auftraggeber	Christian Rott Kleinschwindau 17 84427 Sankt Wolfgang	Unterschrift
		<b>VORABZUG</b>
Planung	 ÖkoAgentur Bayern Karolinenplatz 2 80333 München	ÖkoAgentur Bayern
		Planverfasser